

УСЛОВИЯ СОРЕВНОВАНИЙ В ДИСЦИПЛИНЕ «ДИСТАНЦИЯ – ПЕШЕХОДНАЯ» (спринт)

1	Класс дистанции	3
2	Количество этапов	8
3	Длина дистанции (м)	1235
4	Количество этапов с организацией и снятием перил	2
5	Количество этапов с восстановлением перил	1
6	Количество блоков	2
7	ОКВ (мин)	40

ПЕРЕЧЕНЬ ЭТАПОВ, ОБОРУДОВАНИЯ И УСЛОВИЯ ИХ ПРОХОЖДЕНИЯ

Все этапы оборудованы разметкой: контрольными линиями (КЛ), опасной зоны (ОЗ), рабочей зоны (РЗ), неразъемными карабинами на ТО.

СТАРТ. Участник осуществляет отметку в стартовой станции и двигается по дистанции по разметке. Волочение веревок между этапами запрещено.

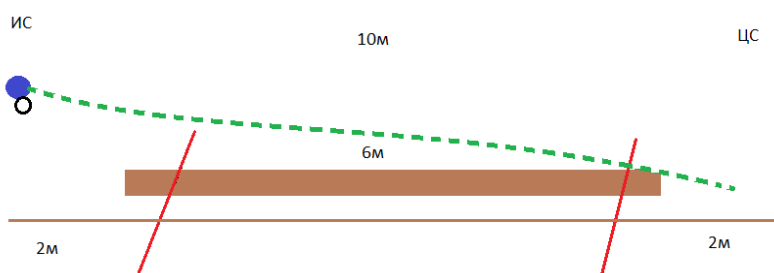
Этап 1. Переправа по бревну методом «горизонтальный маятник»

Параметры этапа:

Длина этапа, м	Длина бревна, м	ИС и ЦС этапа	ТО		Расстояние от ТО до КЛ ОЗ, м		Расстояние от старта, м
			ИС	ЦС	ИС	ЦС	
10	6	БЗ	1 карабин	-	2	-	60

Действия участника: организация перил по п. 7.6, движение по п. 7.14, снятие перил по п. 7.6.15.

Обратное движение: по п. 7.14 или по КОД вдоль своей нитки.



Этап 2. Переправа методом «вертикальный маятник»

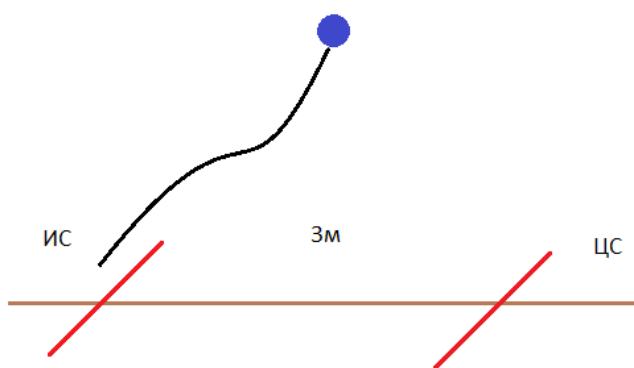
Параметры этапа:

Длина этапа, м	Высота, м	ИС и ЦС этапа	ТО		Расстояние от ТО до КЛ ОЗ, м		Расстояние от предыдущего этапа, м
			ИС	ЦС	ИС	ЦС	
3	6	БЗ	-	-	-	-	180

Оборудование этапа: судейские перила.

Действия участника: движение по п. 7.15.

Обратное движение: по п. 7.15 или по КОД вдоль своей нитки.



Этап 3. Спуск по склону

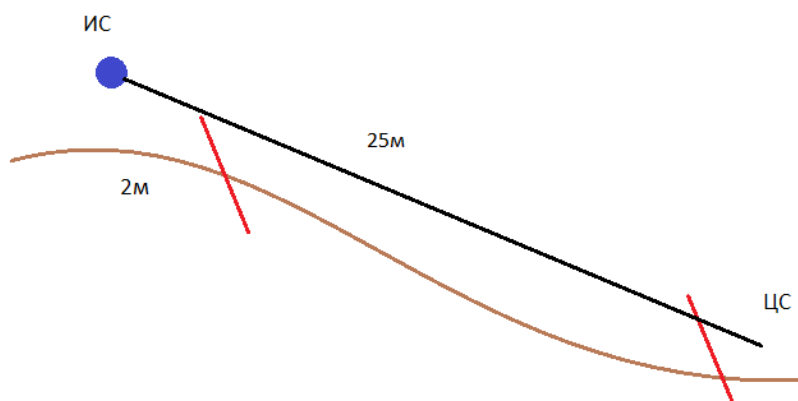
Параметры этапа:

Длина этапа, м	Угол	ИС и ЦС этапа	ТО		Расстояние от ТО до КЛ ОЗ, м		Расстояние от предыдущего этапа, м
			ИС	ЦС	ИС	ЦС	
25	20°	БЗ	-	-	2	-	170

Оборудование этапа: судейские перила.

Действия участника: движение по п. 7.10.

Обратное движение: по п. 7.10.



Блок этапов 4–5

Спуск по склону – Спуск по склону

Этап 4. Спуск по склону

Параметры этапа:

Длина этапа, м	Угол	ИС этапа	ЦС этапа	ТО		Расстояние от ТО до КЛ ОЗ, м		Расстояние от предыдущего этапа, м
				ИС	ЦС	ИС	ЦС	
15	20°	БЗ	ОЗ	1 карабин	Петля	2	ОЗ	200

Действия участника: организация перил по п. 7.6, движение по п. 7.10, снятие перил по 7.6.15 с ЦС этапа 4 в ОЗ, во время прохождения этапа 5 или из БЗ ЦС этапа 5.

Обратное движение: по п. 7.10 или по КОД вдоль своей нитки этапа.

Этап 5. Спуск по склону

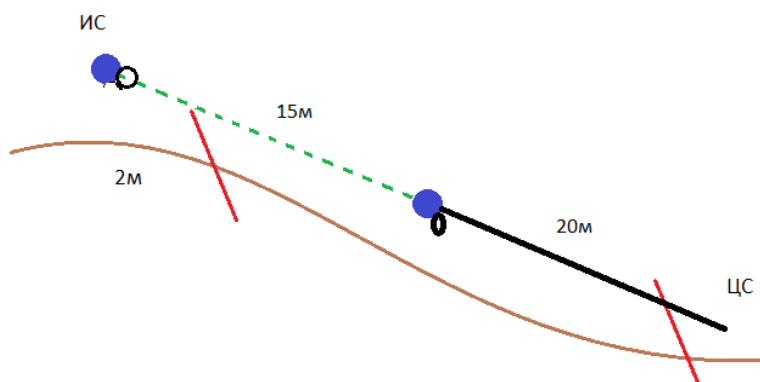
Параметры этапа:

Длина этапа, м	Угол	ИС этапа	ЦС этапа	ТО		Расстояние от ТО до КЛ ОЗ, м		Расстояние от предыдущего этапа, м
				ИС	ЦС	ИС	ЦС	
20	20°	ОЗ	БЗ	Петля	-	ОЗ	-	0

Оборудование этапа: судейские перила.

Действия участника: движение по п. 7.10.

Обратное движение: по п. 7.10.



Блок этапов 6–7

Навесная переправа – Навесная переправа

Подъем и спуск осуществляется по одним и тем же перилам навесной переправы.

Этап 6. Навесная переправа (вверх)

Параметры этапа:

Длина этапа, м	Угол	ИС этапа	ЦС этапа	ТО		Расстояние от ТО до КЛ ОЗ, м		Расстояние от предыдущего этапа, м
				ИС	ЦС	ИС	ЦС	
16	18	БЗ	ОЗ	-	2 карабина	3	ОЗ	90

Исходное состояние перил для восстановления: Перила закреплены на ТО на один «штык».

Действия участника: восстановление перил по п. 7.6.12, движение по п.п. 7.9, 7.9.4 (а).

Обратное движение: по п.п. 7.9, 7.9.4 (б) с использованием перил этапа 7 для самостраховки.

Этап 7. Навесная переправа (вниз)

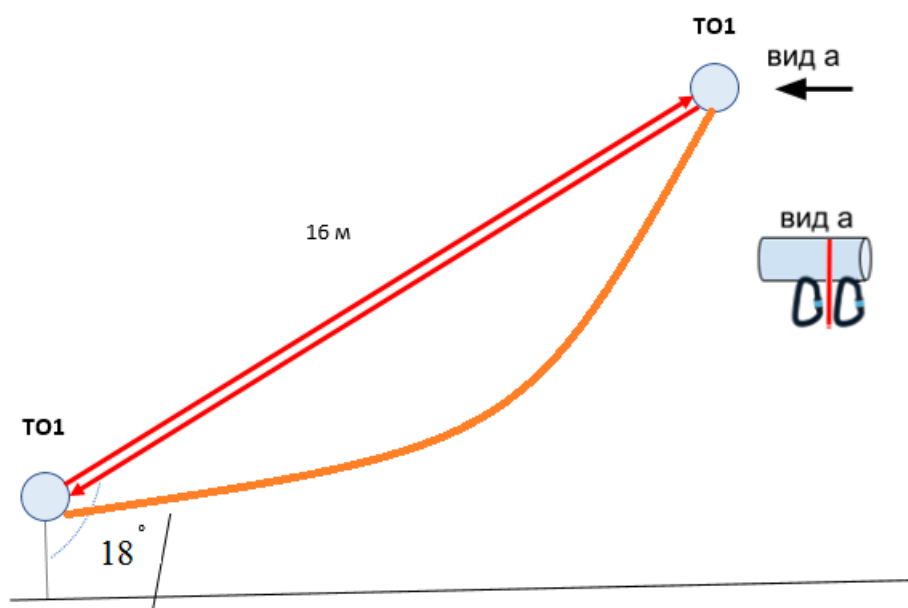
Параметры этапа:

Длина этапа, м	Угол	ИС этапа	ЦС этапа	ТО		Расстояние от ТО до КЛ ОЗ, м		Расстояние от предыдущего этапа, м
				ИС	ЦС	ИС	ЦС	
16	18	ОЗ	БЗ	2 карабина	-	ОЗ	3	0

Оборудование: судейские перила навесной переправы и перила для самостраховки по 7.9.4 (б).

Действия участника: движение участника по п.п. 7.9, 7.9.4 (б),

Обратное движение: по п.п. 7.9, 7.9.4 (а).



Этап 8. Подъём по склону

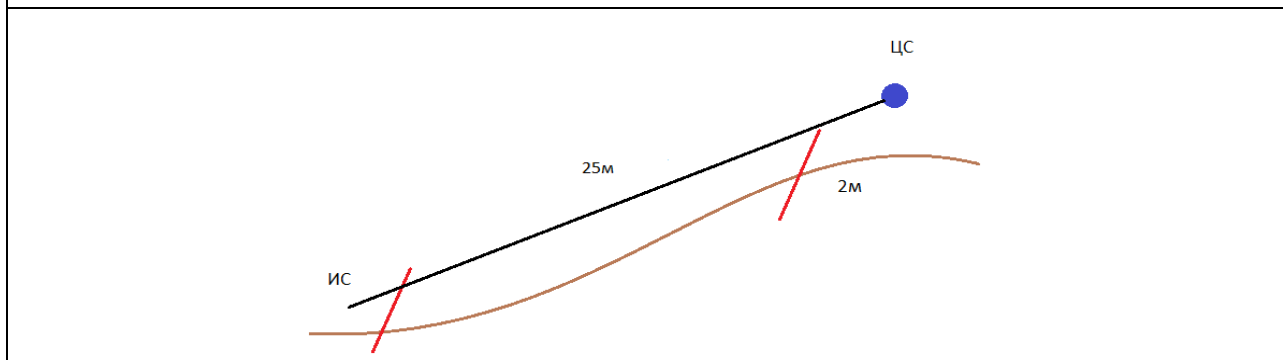
Параметры этапа:

Длина этапа, м	Угол	ИС и ЦС этапа	ТО		Расстояние от ТО до КЛ ОЗ, м		Расстояние от предыдущего этапа, м
			ИС	ЦС	ИС	ЦС	
25	20°	БЗ	-	-	-	2	250

Оборудование этапа: судейские перила.

Действия участника: по п. 7.10.

Обратное движение: по п. 7.10.



Финиш. Расстояние от предыдущего этапа – 200 метров.

Начальник дистанции

Алтыбаев М.Э., СС2К, Ленинградская область