

**Региональные соревнования
по спортивному туризму в дисциплине «дистанция – пешеходная – группа»**

21 мая 2023 года

Ленинградская область, Приозерский район, Ромашкинское с/п

**УСЛОВИЯ ПРОХОЖДЕНИЯ ДИСТАНЦИИ
ДИСТАНЦИЯ – ПЕШЕХОДНАЯ – ГРУППА (длинная)**

Класс дистанции: 4

Количество технических этапов: 9

Длина дистанции: 6,0 – 9,0 км

ОКВ: 150 минут

Набор высоты: м

- Соревнования проводятся в соответствии с Правилами вида спорта «Спортивный туризм», раздела 3, части 7. Далее пункт Правил, указанный в условиях этапа.
- Результат определяется с точностью до 0,1 секунды (система оценки нарушений – БЕСШТРАФОВАЯ).
- Дистанция соревнований проходит с участками ориентирования между этапами и контрольными пунктами от первого блока этапов до последнего. Лидирование на дистанции запрещено.
- Заполнение декларации на снаряжение не требуется.
- В случае снятия группы с этапа (блока этапов) результат определяется в соответствии с п. 6.2.8 (б) Правил.
- Все карабины, предоставленные в качестве ТО, неразъемные.
- Допускается перемещение участника по КОД и/или ПОД как в сторону ИС, так и в сторону ЦС этапа, участники, начавшие движение по ПОД или КОД, обязаны достичь ИС данного этапа.
- По п.1.3.1.4 обеспечение участника ВКС не требуется.
- За пропуск (не взятие) не более двух КП (п. 5.8.17), группе назначается штрафное время – 20 минут за каждый пропущенный (не взятый) КП.
- На соревнованиях применяется система электронной отметки SPORTident. Порядок работы с отметкой на дистанции (*один чип на группу*):

	Станция отметки	Место расположения	Примечания
СТАРТ	контактная	на линии старта	Старт по последнему звуковому сигналу стартовых часов, участник контролирует отметку самостоятельно
ПРОХОЖДЕНИЕ ЭТАПА	бесконтактная	на выходе с этапа	Производится автоматически.
КП	контактная	на всех КП	отметка обязательна
СНЯТИЕ С ЭТАПА	контактная	у судьи на выходе из РЗ этапа (блока этапов)	Отметка по требованию судьи
ФИНИШ	контактная	на линии финиша	Участник контролирует отметку самостоятельно

Региональные соревнования по спортивному туризму в дисциплине «дистанция – пешеходная – группа»

21 мая 2023 года

Ленинградская область, Приозерский район, Ромашкинское с/п

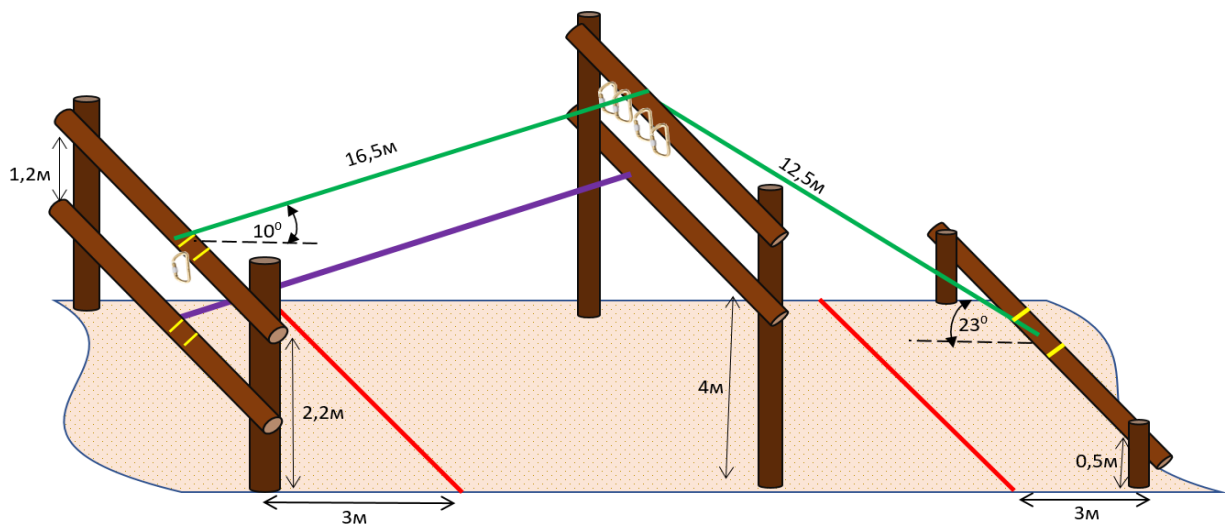
ПЕРЕЧЕНЬ ЭТАПОВ, ПАРАМЕТРЫ, ОБОРУДОВАНИЕ И УСЛОВИЯ ПРОХОЖДЕНИЯ

СТАРТ

Блок этапов 1-2. Переправа по параллельным перилам - Спуск по наклонной навесной переправе КВ 15 минут

Блок этапов участники преодолевают в следующем порядке:

1. Первый участник – проходит этап 1 по судейским перилам
2. Участники закрепляют перила этапа 1 на ТО ИС и ЦС этапа (допускается закрепление перил этапа 1 на ТО в любой момент прохождения блока)
3. Первый участник проходит этап 2
4. Трое участников проходят этапы 1 и 2
5. Снятие перил этапа 1 по п.7.6.15 (разрешено с ТО-3 или с ЦС этапа 2)



Этап 1. Переправа по параллельным перилам

Оборудование этапа:

ИС: БЗ-1, КЛ – начало ОЗ, ТО-1 – горизонтальная опора и 1 карабин, ТО-2 – горизонтальная опора судейские перила (верхние – перила, нижние – стропа 35мм)

ЦС: ОЗ, ТО-3 – 4 карабина

Действия: Движение первого участника по судейским перилам по п.7.8. Организация верхних перил по п. 7.6. Движение остальных участников по п. 7.8 по командным верхним перилам и судейским нижним. Снятие перил по п. 7.6.15

Обратное движение: По п. 7.8. по своим или судейским перилам.

Этап 2. Спуск по наклонной навесной переправе

Оборудование этапа:

ИС: ОЗ, ТО-3 – 4 карабина.
ЦС: БЗ-2, КЛ – конец ОЗ, ТО-5 – горизонтальная опора

Действия: Движение участников по п. 7.9; 7.9.4 (в).

Обратное движение:

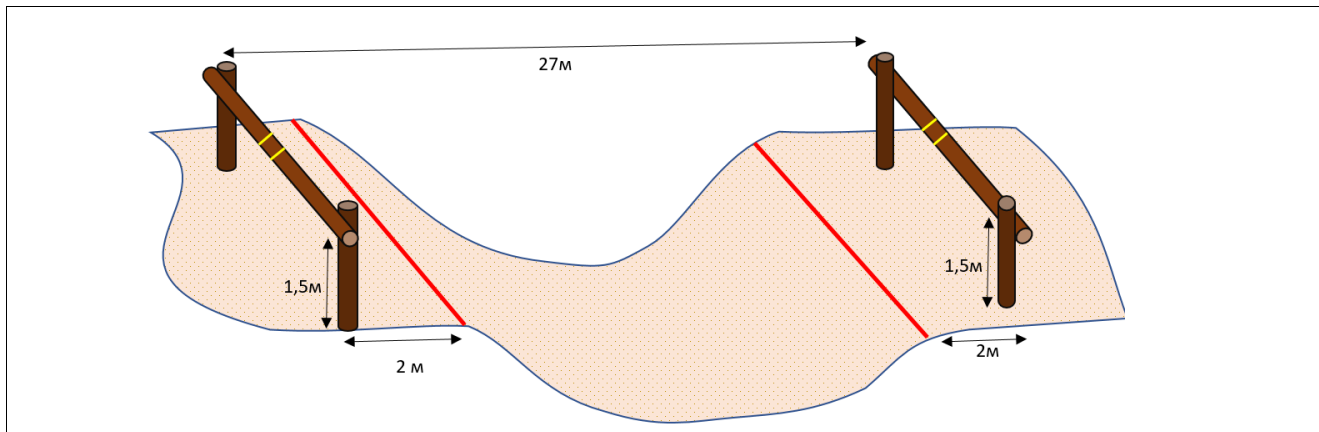
По п. 7.9; 7.9.4 (в) или по п. 7.9.4.4.

Региональные соревнования по спортивному туризму в дисциплине «дистанция – пешеходная – группа»

21 мая 2023 года

Ленинградская область, Приозерский район, Ромашкинское с/п

Этап 3. Навесная переправа. КВ – 10 минут



Оборудование:

ИС: БЗ, КЛ – начало ОЗ, ТО – горизонтальная опора.

ЦС: БЗ, КЛ – окончание ОЗ, ТО – горизонтальная опора.

Действия: Переправа первого участника на ЦС не регламентирована. Организация перил по п. 7.6. Движение остальных участников по п. 7.9 по командным перилам. Снятие перил по п. 7.6.15.

Обратное движение: По п. 7.9, в случае отсутствия перил – не регламентировано.

Этап 4. Спуск по склону КВ – 8 мин

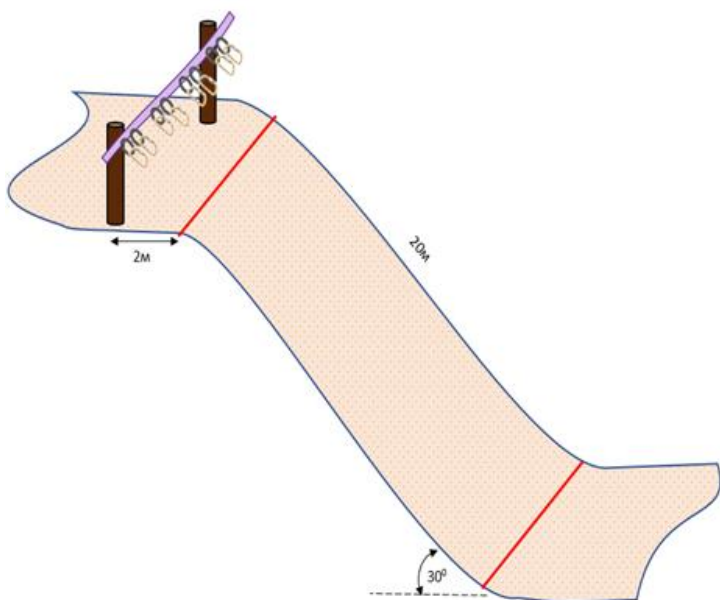
Оборудование этапа:

ИС: БЗ, КЛ – начало ОЗ, ТО – 2 карабина.

ЦС: БЗ, КЛ – конец ОЗ.

Действия: Организация перил по п. 7.6. Движение участников по п. 7.12. Снятие перил по п. 7.6.15.

Обратное движение: По п. 7.10, при отсутствии перил – по КОД.

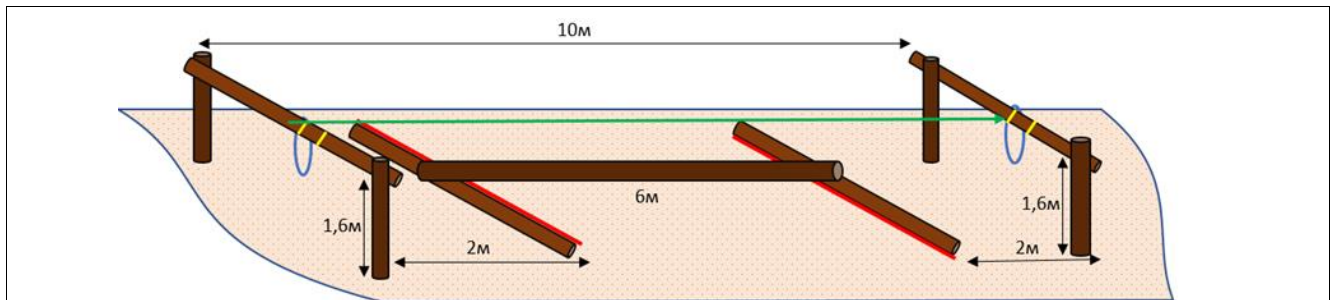


Региональные соревнования по спортивному туризму в дисциплине «дистанция – пешеходная – группа»

21 мая 2023 года

Ленинградская область, Приозерский район, Ромашкинское с/п

Этап 5. Переправа по бревну. КВ – 8 мин



Оборудование этапа:

ИС – БЗ, ТО-1 – горизонтальная опора, петля (использование петли для закрепления перил запрещено), КЛ – начало ОЗ.

Судейские перила

ЦС – БЗ, ТО-2 – горизонтальная опора, петля (использование петли для закрепления перил запрещено), КЛ – окончание ОЗ.

Действия: движение первого участника по п. 7.8 по судейским перилам, организация перил по п. 7.6. движение остальных участников по п. 7.8 по своим перилам, снятие перил по п.7.6.15

Обратное движение: по 7.8 по своим или командным перилам.

Блок этапов 6-7. Подъем по склону – Подъем по склону. КВ – 12 мин

Примечание: Во время прохождения блока этапов 6-7 разрешено одновременное нахождение в ОЗ двух участников, при условии наличия самостраховки участников к перилам разных этапов.

Этап 6. Подъем по склону

Оборудование этапа:

ИС – БЗ, КЛ – начало ОЗ.

ЦС – ОЗ, ТО-1 – 2 петли.

Действия: движение первого участника до ТО-1 не регламентировано, организация перил по п. 7.6, движение остальных участников по п. 7.10.

Снятие перил по п. 7.6.15. с ТО-1, с ЦС этапа 7 или во время прохождения этапа 7.

Обратное движение: по п. 7.10.

Этап 7. Подъем по склону

Оборудование этапа:

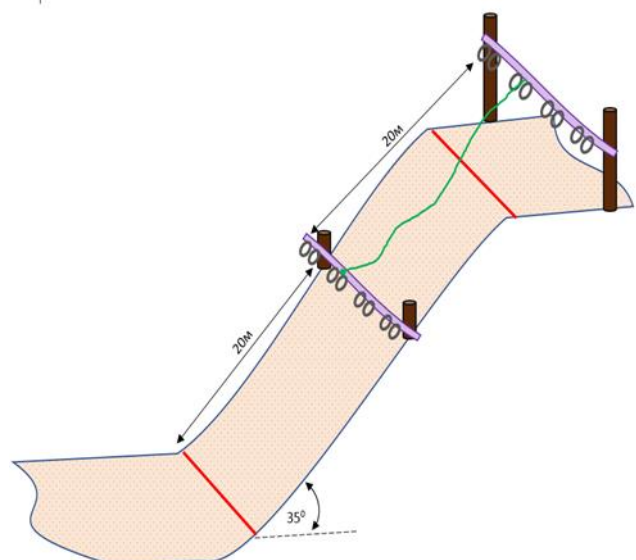
ИС – ОЗ, ТО-1 – 2 петли,

Судейские перила

ЦС – БЗ, КЛ – окончание ОЗ.

Действия: движение участников по п.7.10.

Обратное движение: по п. 7.10.

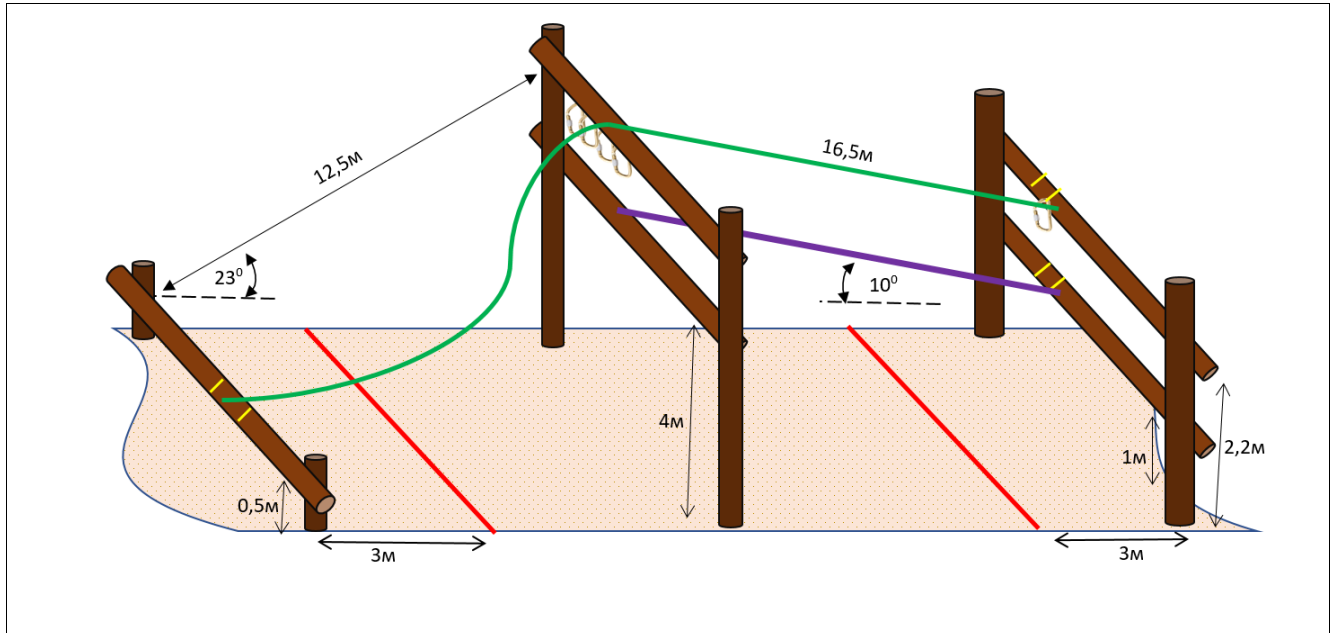


Региональные соревнования по спортивному туризму в дисциплине «дистанция – пешеходная – группа»

21 мая 2023 года

Ленинградская область, Приозерский район, Ромашкинское с/п

Блок этапов 8-9. Подъём по наклонной навесной переправе – Переправа по параллельным перилам



Этап 8. Подъём по наклонной навесной переправе

Оборудование этапа:

ИС: БЗ, КЛ – начало ОЗ, ТО-5 – горизонтальная опора.
Судейские перила
ЦС: ОЗ, ТО-3 – 4 карабина.

Действия: Восстановление перил по п.7.6.12.
Движение участников по п. 7.9.4.4.

Обратное движение: По п. 7.9, 7.9.4(в)

Примечание: Исходное положение перил для восстановления – перила провисают до поверхности рельефа и закреплены на опоре на два штыка.

Этап 9. Переправа по параллельным перилам

Оборудование этапа:

ИС: ОЗ, ТО-3 – 4 карабина,
Судейские перила
ЦС: БЗ, ТО-1 – горизонтальная опора и 1 карабин, ТО-2 – горизонтальная опора

Действия: Движение участников по п. 7.8.

Обратное движение: По п. 7.8.

ФИНИШ

Контактная отметка чипом в станции, после пересечения финишной линии всеми участниками группы. В случае отметки в станции финиша до выполнения указанных выше требований, участники группы исправляют нарушения и после этого производят повторную отметку в станции финиша.