

**Региональные соревнования  
по спортивному туризму в дисциплине «дистанция – пешеходная – группа»**

21 мая 2023 года

Ленинградская область, Приозерский район, Ромашкинское с/п

**УСЛОВИЯ ПРОХОЖДЕНИЯ ДИСТАНЦИИ  
ДИСТАНЦИЯ – ПЕШЕХОДНАЯ – ГРУППА (длинная)**

**Класс дистанции: 2**

**Количество технических этапов: 6**

**Длина дистанции: 3,6 – 5,5км**

**ОКВ: 120 минут**

**Набор высоты: \_\_\_\_\_ м**

- Соревнования проводятся в соответствии с Правилами вида спорта «Спортивный туризм», раздела 3, части 7. Далее пункт Правил, указанный в условиях этапа.
- Результат определяется с точностью до 0,1 секунды (система оценки нарушений – БЕСШТРАФОВАЯ).
- Дистанция соревнований проходит с участками ориентирования между этапами и контрольными пунктами от первого этапа до последнего. Лидирование на дистанции запрещено.
- Заполнение декларации на снаряжение не требуется.
- В случае снятия группы с этапа (блока этапов) результат определяется в соответствии с п. 6.2.8 (б) Правил.
- Все карабины, предоставленные в качестве ТО, неразъемные.
- Допускается перемещение участника по КОД и/или ПОД как в сторону ИС, так и в сторону ЦС этапа, участники, начавшие движение по ПОД или КОД, обязаны достичь ИС данного этапа.
- По п. 1.3.1.4 обеспечение участника ВКС не требуется.
- За пропуск (не взятие) не более двух КП (п. 5.8.17), группе назначается штрафное время – 20 минут за каждый пропущенный (не взятый) КП.
- На соревнованиях применяется система электронной отметки SPORTIdent. Порядок работы с отметкой на дистанции (*один чип на группу*):

	<b>Станция отметки</b>	<b>Место расположения</b>	<b>Примечания</b>
<b>СТАРТ</b>	контактная	на линии старта	Старт по последнему звуковому сигналу стартовых часов, участник контролирует отметку самостоятельно
<b>ПРОХОЖДЕНИЕ ЭТАПА</b>	бесконтактная	на выходе с этапа	Производится автоматически.
<b>КП</b>	контактная	на всех КП	<b>отметка обязательна</b>
<b>СНЯТИЕ С ЭТАПА</b>	контактная	у судьи на выходе из РЗ этапа (блока этапов)	Отметка по требованию судьи
<b>ФИНИШ</b>	контактная	на линии финиша	Участник контролирует отметку самостоятельно

## Региональные соревнования по спортивному туризму в дисциплине «дистанция – пешеходная – группа»

21 мая 2023 года

Ленинградская область, Приозерский район, Ромашкинское с/п

### ПЕРЕЧЕНЬ ЭТАПОВ, ПАРАМЕТРЫ, ОБОРУДОВАНИЕ И УСЛОВИЯ ПРОХОЖДЕНИЯ

#### СТАРТ

#### Этап 1. Переправа методом «вертикальный маятник». КВ - 5 минут

Оборудование этапа:

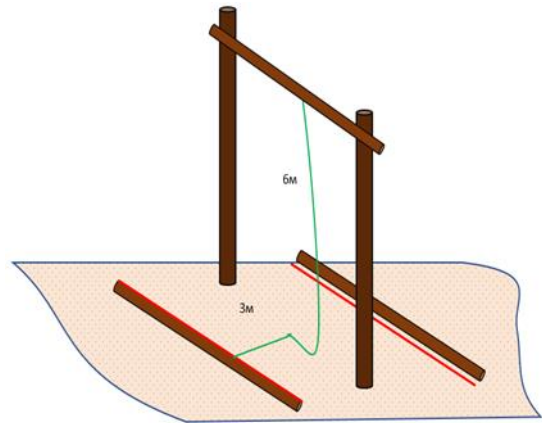
ИС – БЗ, КЛ – начало ОЗ.

Судейские перила.

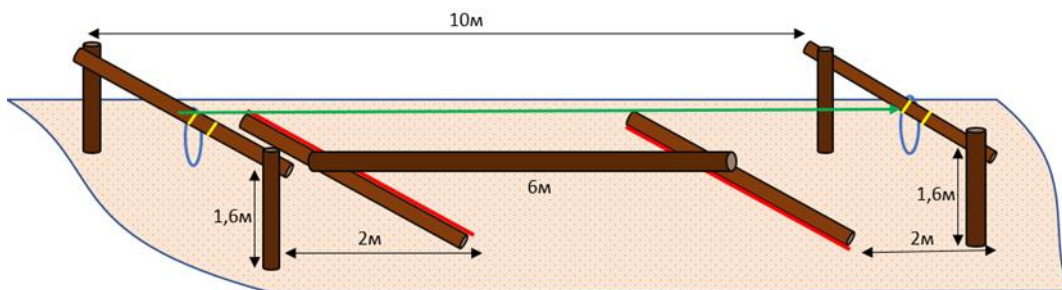
ЦС – БЗ, КЛ – окончание ОЗ.

Действия: движение участников по п. 7.15.

Обратное движение: по п. 7.15 (допускается без сопровождения) или по КОД вдоль нитки этапа.



#### Этап 2. Переправа по бревну. КВ – 8 мин



Оборудование этапа:

ИС – БЗ, ТО-1 – горизонтальная опора, петля (использование петли для закрепления перил запрещено), КЛ – начало ОЗ.

Судейские перила

ЦС – БЗ, ТО-2 – горизонтальная опора, петля (использование петли для закрепления перил запрещено), КЛ – окончание ОЗ.

Действия: движение первого участника по п. 7.8 по судейским перилам, организация перил по п. 7.6. движение остальных участников по п. 7.8 по своим перилам, снятие перил по п. 7.6.15

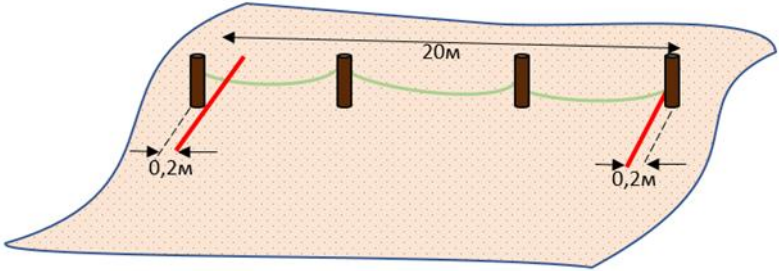
Обратное движение: по 7.8 по своим или командным перилам.

## Региональные соревнования по спортивному туризму в дисциплине «дистанция – пешеходная – группа»

21 мая 2023 года

Ленинградская область, Приозерский район, Ромашкинское с/п

### Этап 3. Траверс склона. КВ – 6 минут

<p><u>Оборудование этапа:</u> ИС – БЗ, КЛ – начало ОЗ. Судейские перила (3 участка). ЦС – БЗ, КЛ – окончание ОЗ.</p> <p><u>Действия:</u> движение участников по п. 7.13.</p> <p><u>Обратное движение:</u> по КОД.</p>	
<p><u>Примечание:</u> в ОЗ этапа допускается нахождение нескольких участников группы, при этом к одному участку траверса может быть подключено не более одного участника.</p>	

### Блок этапов 4-5. Подъем по склону – Подъем по склону. КВ – 12 мин

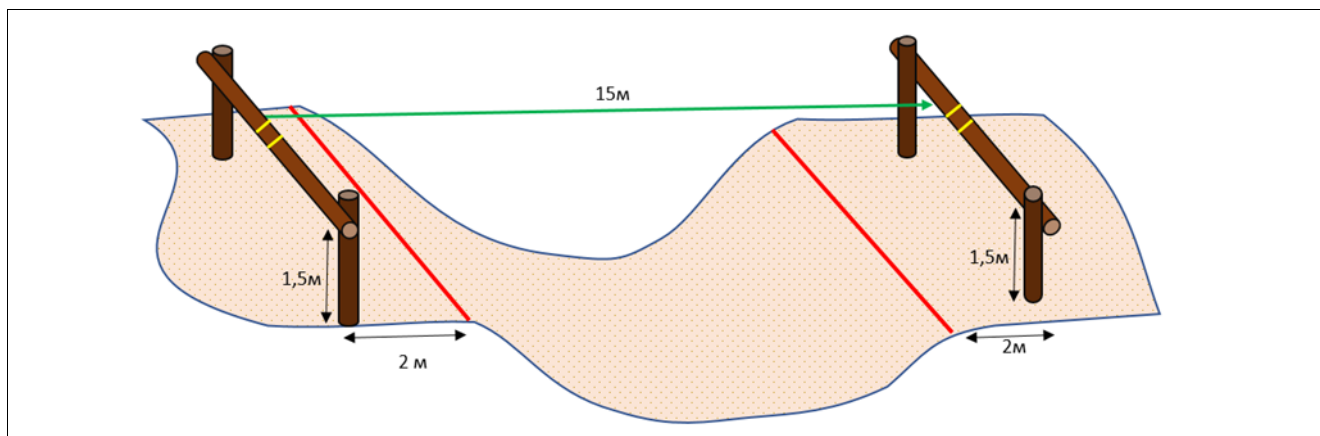
<p><u>Примечание:</u> Во время прохождения блока этапов 4-5 разрешено одновременное нахождение в ОЗ двух участников, при условии наличия самостраховки участников к перилам разных этапов.</p>	
<p><b>Этап 4. Подъем по склону</b></p> <p><u>Оборудование этапа:</u> ИС – БЗ, КЛ – начало ОЗ. ЦС – ОЗ, ТО-1 – 2 петли.</p> <p><u>Действия:</u> движение первого участника до ТО-1 не регламентировано, организация перил по п. 7.6, движение остальных участников по п. 7.10. Снятие перил по п. 7.6.15 с ТО-1, с ЦС этапа 5 или во время прохождения этапа 5.</p> <p><u>Обратное движение:</u> по п. 7.10.</p>	
<p><b>Этап 5. Подъем по склону</b></p> <p><u>Оборудование этапа:</u> ИС – ОЗ, ТО-1 – 2 петли, Судейские перила ЦС – БЗ, КЛ – окончание ОЗ</p> <p><u>Действия:</u> движение участников по п.7.10.</p> <p><u>Обратное движение:</u> по п. 7.10.</p>	

## Региональные соревнования по спортивному туризму в дисциплине «дистанция – пешеходная – группа»

21 мая 2023 года

Ленинградская область, Приозерский район, Ромашкинское с/п

### Этап 6. Навесная переправа КВ – 8 минут



#### Оборудование этапа:

ИС: БЗ-1, КЛ – начало ОЗ, ТО-1 горизонтальная опора.

Судейские перила.

ЦС: БЗ-2, КЛ – окончание ОЗ, ТО-2 горизонтальная опора.

Действия: переправа участников по п. 7.9.

Обратное движение: По п. 7.9.

### ФИНИШ

Контактная отметка чипом в станции, после пересечения финишной линии всеми участниками группы. В случае отметки в станции финиша до выполнения указанных выше требований, участники группы исправляют нарушения и после этого производят повторную отметку в станции финиша.