

## Региональные и Межмуниципальные соревнования Санкт-Петербурга по спортивному туризму в дисциплине «дистанция – пешеходная – группа»

21 мая 2023 года

Ленинградская область, Приозерский район, Ромашкинское с/п

### УСЛОВИЯ ПРОХОЖДЕНИЯ ДИСТАНЦИИ ДИСТАНЦИЯ – ПЕШЕХОДНАЯ – ГРУППА (длинная)

**Класс дистанции: 1**

**Количество технических этапов: 4**

**Длина дистанции: 1,6 - 3,5 км**

**ОКВ: 120 минут**

**Набор высоты:**

- Соревнования проводятся в соответствии с Правилами вида спорта «Спортивный туризм», раздела 3, части 7. Далее пункт Правил, указанный в условиях этапа.
- Результат определяется с точностью до 0,1 секунды (система оценки нарушений – БЕСШТРАФОВАЯ).
- Дистанция соревнований проходит с участками ориентирования между этапами и контрольными пунктами от первого этапа до последнего. Лидирование на дистанции запрещено.
- В случае снятия группы с этапа результат определяется в соответствии с п. 6.2.8 (б) Правил.
- Допускается перемещение участника по КОД и/или ПОД как в сторону ИС, так и в сторону ЦС этапа, участники, начавшие движение по ПОД или КОД, обязаны достичь ИС данного этапа.
- За пропуск (не взятие) не более двух КП (п. 5.8.17), группе назначается штрафное время – 20 минут за каждый пропущенный (не взятый) КП.
- На соревнованиях применяется система электронной отметки SPORTIdent. Порядок работы с отметкой на дистанции (*один чип на группу*):

	Станция отметки	Место расположения	Примечания
<b>СТАРТ</b>	контактная	на линии старта	Старт по последнему звуковому сигналу стартовых часов, участник контролирует отметку самостоятельно
<b>ПРОХОЖДЕНИЕ ЭТАПА</b>	бесконтактная	на выходе с этапа	Производится автоматически.
<b>КП</b>	контактная	на всех КП	<b>отметка обязательна</b>
<b>СНЯТИЕ С ЭТАПА</b>	контактная	у судьи на выходе из РЗ этапа	Отметка по требованию судьи
<b>ФИНИШ</b>	контактная	на линии финиша	Участник контролирует отметку самостоятельно

## Региональные и Межмуниципальные соревнования Санкт-Петербурга по спортивному туризму в дисциплине «дистанция – пешеходная – группа»

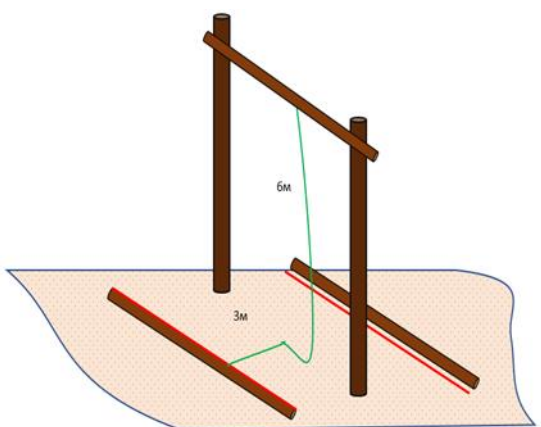
21 мая 2023 года

Ленинградская область, Приозерский район, Ромашкинское с/п

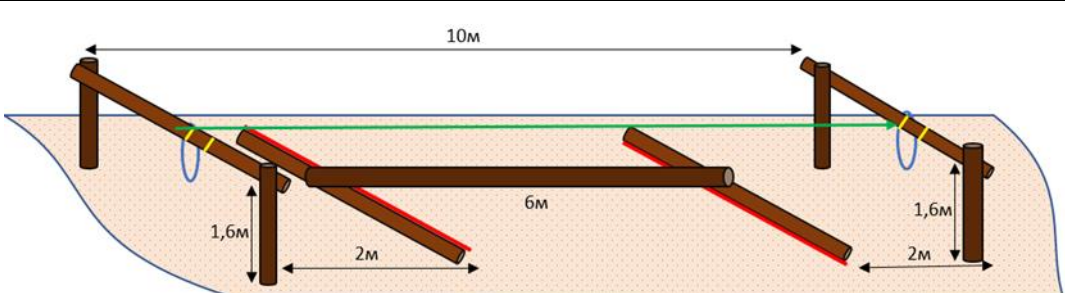
### ПЕРЕЧЕНЬ ЭТАПОВ, ПАРАМЕТРЫ, ОБОРУДОВАНИЕ И УСЛОВИЯ ПРОХОЖДЕНИЯ

#### СТАРТ

#### Этап 1. Переправа методом «вертикальный маятник». КВ - 5 минут

<p><u>Оборудование этапа:</u> ИС – БЗ, КЛ – начало ОЗ. Судейские перила. ЦС – БЗ, КЛ – окончание ОЗ.</p> <p><u>Действия:</u> движение участников по п. 7.15 без сопровождения.</p> <p><u>Обратное движение:</u> по п. 7.15 без сопровождения или по КОД вдоль нитки этапа.</p>	
--	--

#### Этап 2. Переправа по бревну. КВ – 8 мин

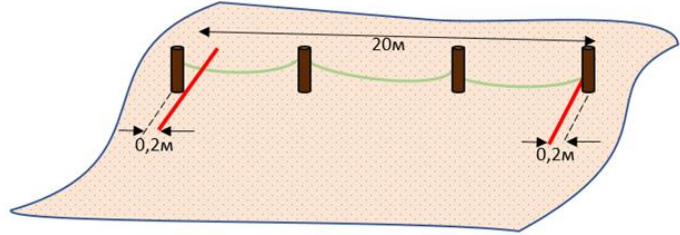
	
<p><u>Оборудование этапа:</u> ИС – БЗ, КЛ – начало ОЗ. Судейские перила ЦС – БЗ, КЛ – окончание ОЗ.</p> <p><u>Действия:</u> движение участников по п. 7.8 без сопровождения.</p> <p><u>Обратное движение:</u> по 7.8 без сопровождения.</p>	

## Региональные и Межмуниципальные соревнования Санкт-Петербурга по спортивному туризму в дисциплине «дистанция – пешеходная – группа»

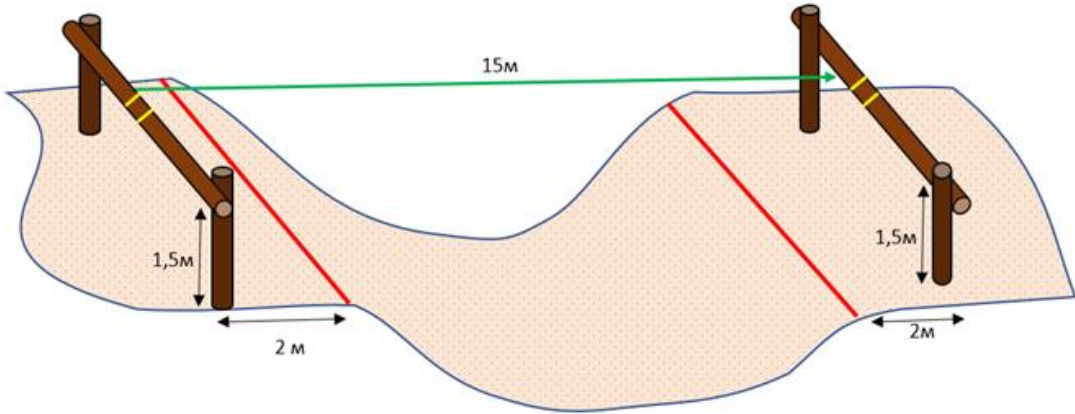
21 мая 2023 года

Ленинградская область, Приозерский район, Ромашкинское с/п

### Этап 3. Траверс склона. КВ – 6 минут

<p><u>Примечание:</u> в ОЗ этапа допускается нахождение нескольких участников группы, при этом к одному участку траверса может быть подключено не более одного участника.</p>	
<p><u>Оборудование этапа:</u> ИС – БЗ, КЛ – начало ОЗ. Судейские перила (3 участка). ЦС – БЗ, КЛ – окончание ОЗ.</p> <p><u>Действия:</u> движение участников по п. 7.13.</p> <p><u>Обратное движение:</u> по КОД.</p>	

### Этап 4. Навесная переправа. КВ – 8 минут

	
<p><u>Оборудование этапа:</u> ИС: БЗ-1, КЛ – начало ОЗ. Судейские перила. ЦС: БЗ-2, КЛ – окончание ОЗ.</p> <p><u>Действия:</u> переправа участников по п. 7.9 без сопровождения.</p> <p><u>Обратное движение:</u> по п. 7.9 без сопровождения.</p>	

### ФИНИШ

Контактная отметка чипом в станции, после пересечения финишной линии всеми участниками группы. В случае отметки в станции финиша до выполнения указанных выше требований, участники группы исправляют нарушения и после этого производят повторную отметку в станции финиша.